

Starosta Lubelski
Niniejsza dokumentacja była przedmiotem
narady koordynacyjnej, która odbyła się
za pomocą środków komunikacji elektronicznej
Data narady: 2023-05-12
Znak sprawy: GGZ.6630.190.2023
Uwagi i zalecenia zostały zawarte w protokole
z narady koordynacyjnej
Przewodniczący narady: Agnieszka Słomka

MAPIA DO CELÓW PROJEKTOWYCH

Województwo: lubelskie
Powiat: lubelski
Jednostka ewidencyjna: 060903_4 Miasto Bychawa
Obręb: 0001 Bychawa Miasto
Jednostka ewidencyjna: 060903_5 Bychawa Gmina
Obręb: 0013 Leśniczówka

Obiekt: Leśniczówka dz. 159/3, 350/2 i 294/1

Skala mapy: 1:500
Układ współrzędnych prostokątnych płaskich: 2000 strefa 8
Układ odniesienia wysokości: Kronstadt 60

Godło mapy: 0.146.08.06.3.3, 0.146.08.06.3.4, 0.146.08.06.3.2,
0.146.08.11.1.3, 0.146.08.11.1.1

Identyfikator zgłoszenia (pracy geodezyjnej): GGZ.6640.2108.2023
Numer roboty: 45/2023
Oznaczenie granic obszaru, który jest przedmiotem aktualizacji: { - - - - }

Właściciel gruntów ma prawo na zapewnienie gruntów służących
w granicach projektowanej inwestycji: nie badano

Kontur użytku gruntowego, który nie jest uwzględniany w bazie danych ewidencji gruntów
i budowlanych

Granice przedmiotowych działek w zakresie opracowania mapy posiadają jednoznaczne
określenie współrzędnych, załamania granic, które odpowiadają aktualnie obowiązującym
standardom dokładnościowym

Wszystkie trwałe obiekty budowlane podlegają wytyczeniu oraz geodezyjnej
inwentaryzacji przez jednostki wykonawstwa geodezyjnego

Nie wyklucza się odmiennie w terenie innych niż wykazanych na niniejszej mapie
urządzeń podziemnych, które nie były zgłoszone do inwentaryzacji

Mapa aktualna na dzień: 28.03.2023 r.

WYKONAŁ:
GEODETA
inż. Paweł Fryga

SPRAWDZIŁ:
GEODETA UPRAWNIONY
Krzysztof Pruszyński
inż. Lublin, ul. Partyzantów 1/64
Uprawnienia Nr 15431 (1.2)

Oświadczam, że niniejszy dokument został sporządzony w wyniku prac geodezyjnych i kartograficznych, których rezultaty zawiera opisaną powyżej sytuację i ewidencję.	GGZ.6640.2108.2023
Jednocześnie informuję, że jestem świadomy odpowiedzialności karnej za złożenie fałszywego oświadczenia.	
Identyfikator zgłoszenia (pracy geodezyjnej)	GGZ.6640.2108.2023
Organ służby geodezyjnej, który otrzymał zgłoszenie	STAROSTA LUBELSKI
Wykonawca prac geodezyjnych	DELTA BIURO GEODEZJI AGATA FRYGA Podawiec: Dział 293, 21-030 Moryc NIP: 7133049323, REGON: 140601110 tel. 783 549 163, www.deltageo.pl
Numer oraz data sporządzenia dokumentu zawierającego wynik powyższej weryfikacji	Protokół weryfikacji numer: GGZ.6640.2108.2023, 1 z dnia 19.04.2023 r.
Inne i naprawki oraz: nie uprawnień zawierających kartę pracy	GEODETA UPRAWNIONY Krzysztof Pruszyński 29-897 Lublin, ul. Partyzantów 1/64 Uprawnienia Nr 15431 (1.2)

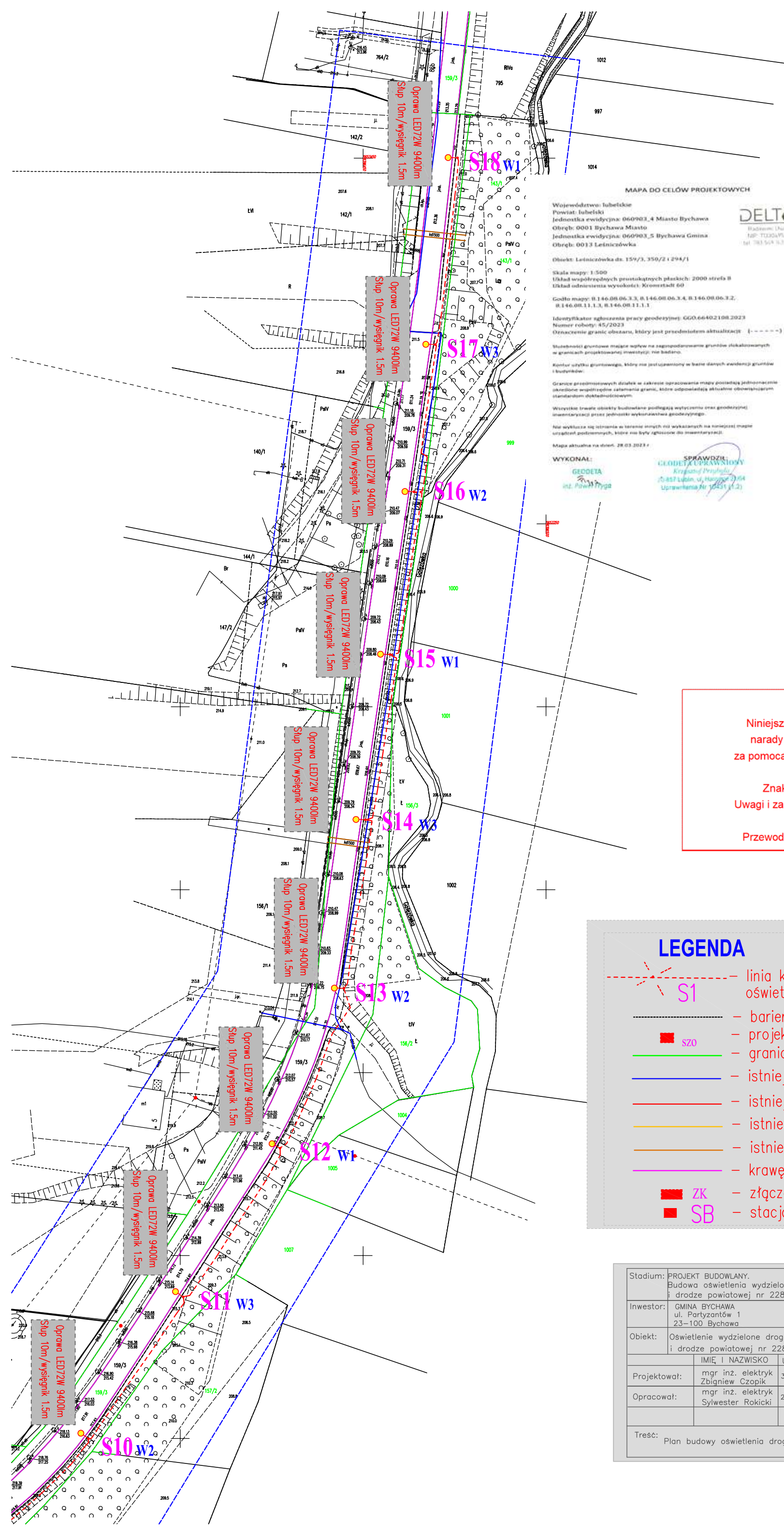
PUNKT ZASILANIA – PGE
ZK-2+2P NR 1/ 3/ 4

SZO

LEGENDA

- S1 – linia kablowa projektowanego oświetlenia i słup oświetleniowy
- SZO – bariera ochronna drogowa
- SZO – projektowana szafka oświetleniowa SZO
- graniec działek
- istniejąca sieć wodociągowa
- istniejąca sieć energetyczna
- istniejąca sieć telefoniczna
- istniejąca sieć kanalizacji
- krawężnik jezdni/ chodnika
- ZK – złącze kablowe (PGE)
- SB – stacja bazowa SB

Stadium:	PROJEKT BUDOWLANY. Budowa oświetlenia wydzielonego drogowego drogi gminnej nr 107211L (dz. 294/1) i drodze powiatowej nr 2288L (dz. 159/3) w m. Leśniczówka gm. Bychawa				SKALA 1:1000
Inwestor:	GMINA BYCHAWA ul. Partyzantów 1 23-100 Bychawa				Branża: Elektryczna
Obiekt:	Oświetlenie wydzielone drogowego drogi gminnej nr 107211L i drodze powiatowej nr 2288L w m. Leśniczówka gm. Bychawa				
Projektował:	IMIĘ I NAZWISKO mgr inż. elektryk Zbigniew Czopik	UPRAWNIENIA 3/Lb/96	DATA 05.2022	PODPIS	PIH PROJEKT
Opracował:	mgr inż. elektryk Sylwester Rokicki	270/Lb/99	05.2023		
Treść:	Plan budowy oświetlenia drogowego w m. Leśniczówka				Ark. 1/2



Województwo: lubelskie
Powiat: lubelski
Jednostka ewidencyjna: 060903_4 Miasto Bychawa
Obręb: 0001 Bychawa Miasto
Jednostka ewidencyjna: 060903_5 Bychawa Gmina
Obręb: 0013 Leśniczówka

Obiekt: Leśniczówka ds. 159/3, 350/2 i 294/1

Skala mapy: 1:500
Układ współrzędnych prostokątnych płaskich: 2000 strefa 8
Układ odniesienia wysokości: Krometadt 60

Godło mapy: B 146.08.06.3.3, B 146.08.06.3.4, B 146.08.06.3.2,
B 146.08.11.1.3, B 146.08.11.1.1

Identyfikator zgłoszenia pracy geodezyjnej: GGO.66402108.2023
Numer roboty: 45/2023
Oznaczenie granic obszaru, który jest przedmiotem aktualizacji: (- - - - -)

Stwierdzenie gruntowe małego wpływ na zagospodarowanie gruntów określonych w granicach projektowanej inwestycji; nie badano.

Kontur użytku gruntowego, który nie jest ujętym w bazie danych ewidencji gruntów i budynków.

Granice posesiadowych działek w zakresie opracowania mapy posiadają jednoznaczne określenie współrzędne szalemania granic, które odpowiadają aktualnie obowiązującym standardom doktrynowym.

Wyniki trwały obiektu budowlanego podlegają wytyczeniu oraz geodezyjnej inwentaryzacji przez jednostkę wykonawczą geodezyjną.

Nie wykazuje się istnienia w terenie innych niż wykazanych na niniejszej mapie urządzeń podziemnych, które nie były zgłoszone do inwentaryzacji.

Mapa aktualna na dzień: 28.03.2023 r.

WYKONAŁ:
GEODETA
inż. Agata Fryga

SPRAWDZIŁ:
GEODETA UPRAWNIONY
Krzysztof Przybyła
05-837 Lublin, ul. Kuratki 10/64
Uprawnienia Nr 10431 (1.2)

Oświadczam, że niniejszy dokument został opracowany w wyniku prac geodezyjnych i kartograficznych, których rezultaty są w pełni zgodne z rzeczywistością i nie zawierają błędów.	
Jednostkowe informacje: 24 godzinny telefon alarmowy: 24 666 666 666	
Identyfikator zgłoszenia pracy geodezyjnej	GGO.6640.2108.2023
Organ służby geodezyjnej, który otrzymał zgłoszenie	STAROSTA LUBELSKI
Wykonawca prac geodezyjnych	DELTA BIURO GEODEZJI AGATA FRYGA Rakówiec Duży 293, 21-030 Morycz, NIP: 7133049323, REGON: 141660110 tel. 783 549 163, www.deltageo.pl
Numer oraz data sporządzenia dokumentu zawierającego wyniki geodezyjne	Protokół ewidencji numer: GGO.6640.2108.2023, 1 z dnia 19.04.2023 r.
Inne i napawisko oraz nr uprawnień (zawierających kartę pracy)	GEODETA UPRAWNIONY Krzysztof Przybyła 05-837 Lublin, ul. Kuratki 10/64 Uprawnienia Nr 10431 (1.2)

Starosta Lubelski

Niniejsza dokumentacja była przedmiotem
narady koordynacyjnej, która odbyła się
za pomocą środków komunikacji elektronicznej
Data narady: 2023-05-12
Znak sprawy: GGZ.6630.190.2023
Uwagi i zalecenia zostały zawarte w protokole
z narady koordynacyjnej
Przewodniczący narady: Agnieszka Słomka

LEGENDA

S1

SZO

ZK

SB

linia kablowa projektowanego oświetlenia i słup oświetleniowy

bariera ochronna drogowa

projektowana szafka oświetleniowa SZO

granice działek

istniejąca sieć wodociągowa

istniejąca sieć energetyczna

istniejąca sieć telefoniczna

istniejąca sieć kanalizacji

krawężnik jezdni/ chodnika

złącze kablowe (PGE)

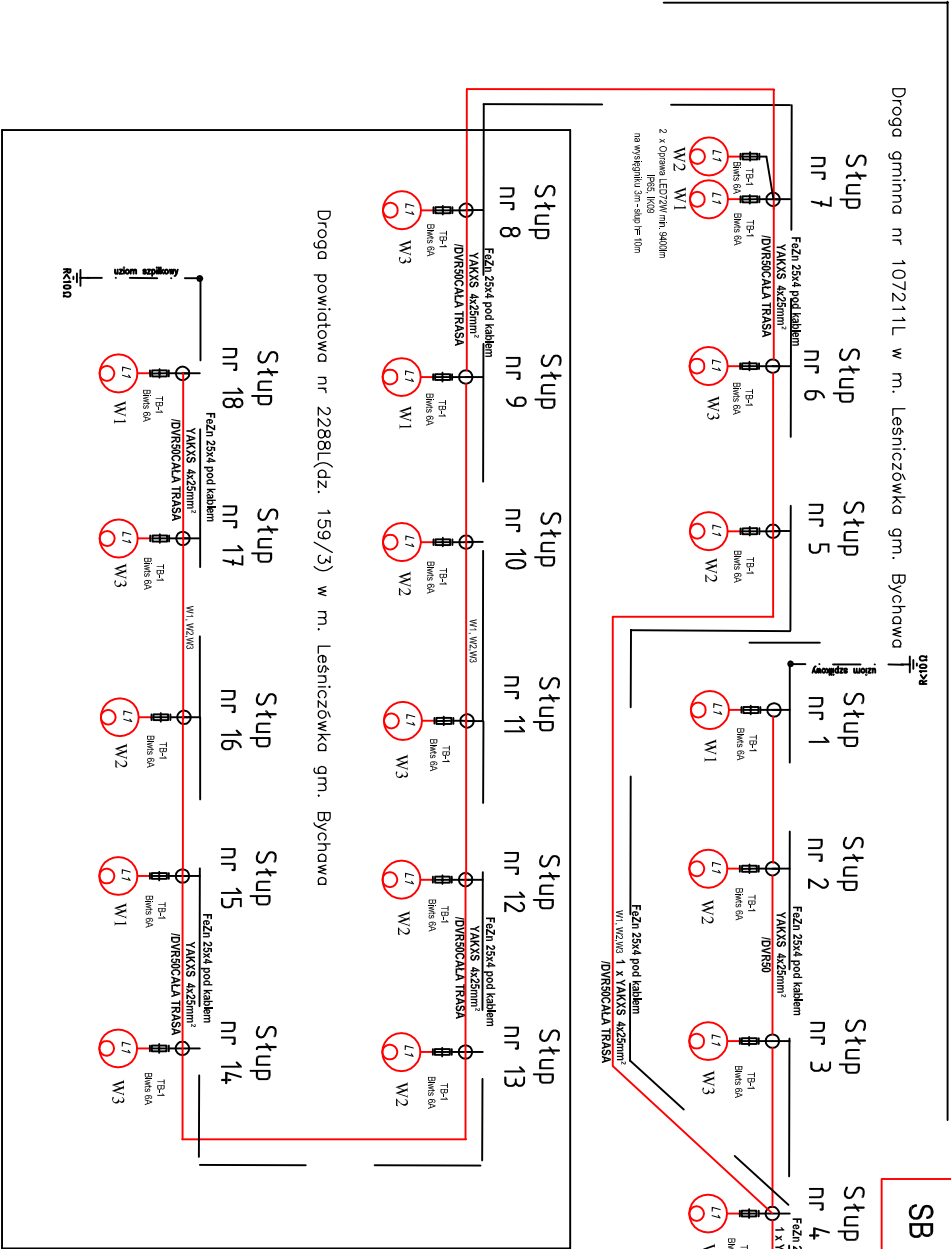
stacja bazowa SB

Stadium:	PROJEKT BUDOWLANY. Budowa oświetlenia wydzielonego drogowego drogi gminnej nr 107211L(dz. 294/1) i drodze powiatowej nr 2288L(dz. 159/3) w m. Leśniczówka gm. Bychawa			
Inwestor:	GMINA BYCHAWA ul. Partyzantów 1 23-100 Bychawa			SKALA 1:1000
Obiekt:	Oświetlenie wydzielone drogowego drogi gminnej nr 107211L i drodze powiatowej nr 2288L w m. Leśniczówka gm. Bychawa			Branża: Elektryczna
	IMIĘ I NAZWISKO	UPRAWNIENIA	DATA	PODPIS
Projektował:	mgr inż. elektryk Zbigniew Czopik	3/Lb/96	05.2022	
Opracował:	mgr inż. elektryk Sylwester Rokicki	270/Lb/99	05.2023	
Treść: Plan budowy oświetlenia drogowego w m. Leśniczówka				Ark. 2/2

Warunki przyłączenia PGE Dystrybucja S.A. nr 23-C2/U2 /01990 REJON ENERGETYCZNY LUBLIN - TEREN

OŚWIETLENIE DROGOWE WYDZIELONE m. LEŚNICZÓWKA gm. BYCHAWA

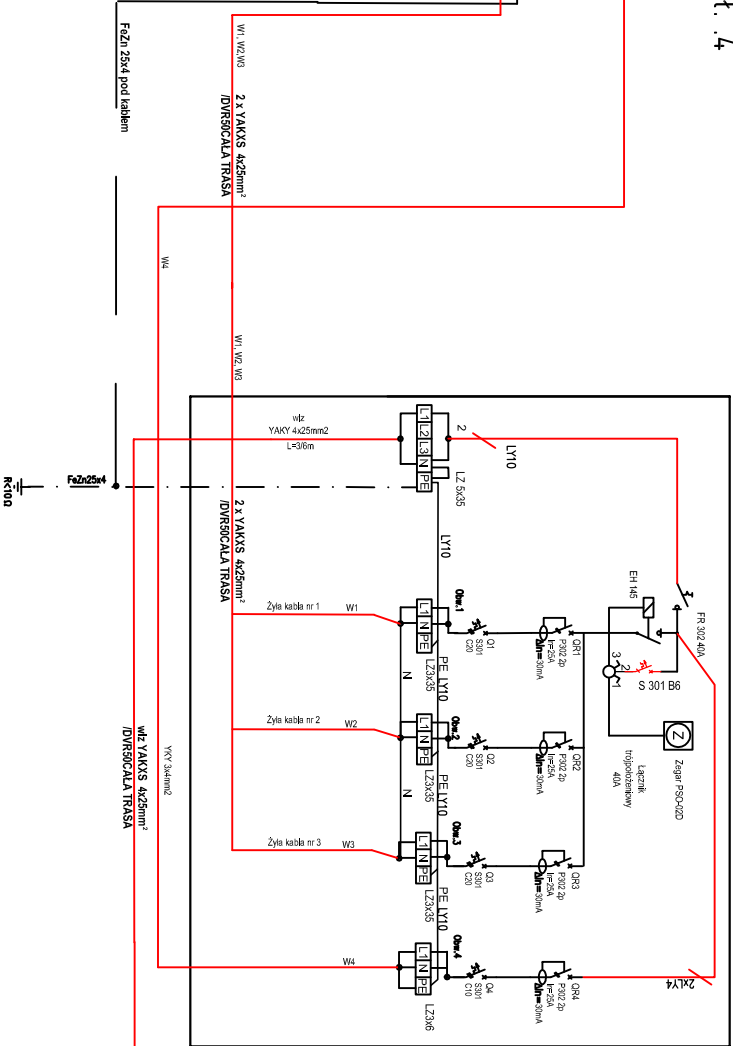
Stacja bazowa SB
(opcja) na St. 4



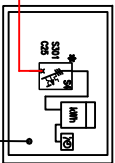
OŚWIETLENIE DROGOWE WYDZIELONE m. LEŚNICZÓWKA gm. BYCHAWA

SZO - proj. Szafka oświetleniowa - Pp=5kW - układ sieci TN

OŚWIETLENIE WYDZIELONE GMINNE - SZO



Od złącza istn. PGE nr 1/ 3/ 4
(rozbudowa w zakresie PGE wg WP)
istn. ZK - PGE (cz. dobudowana)



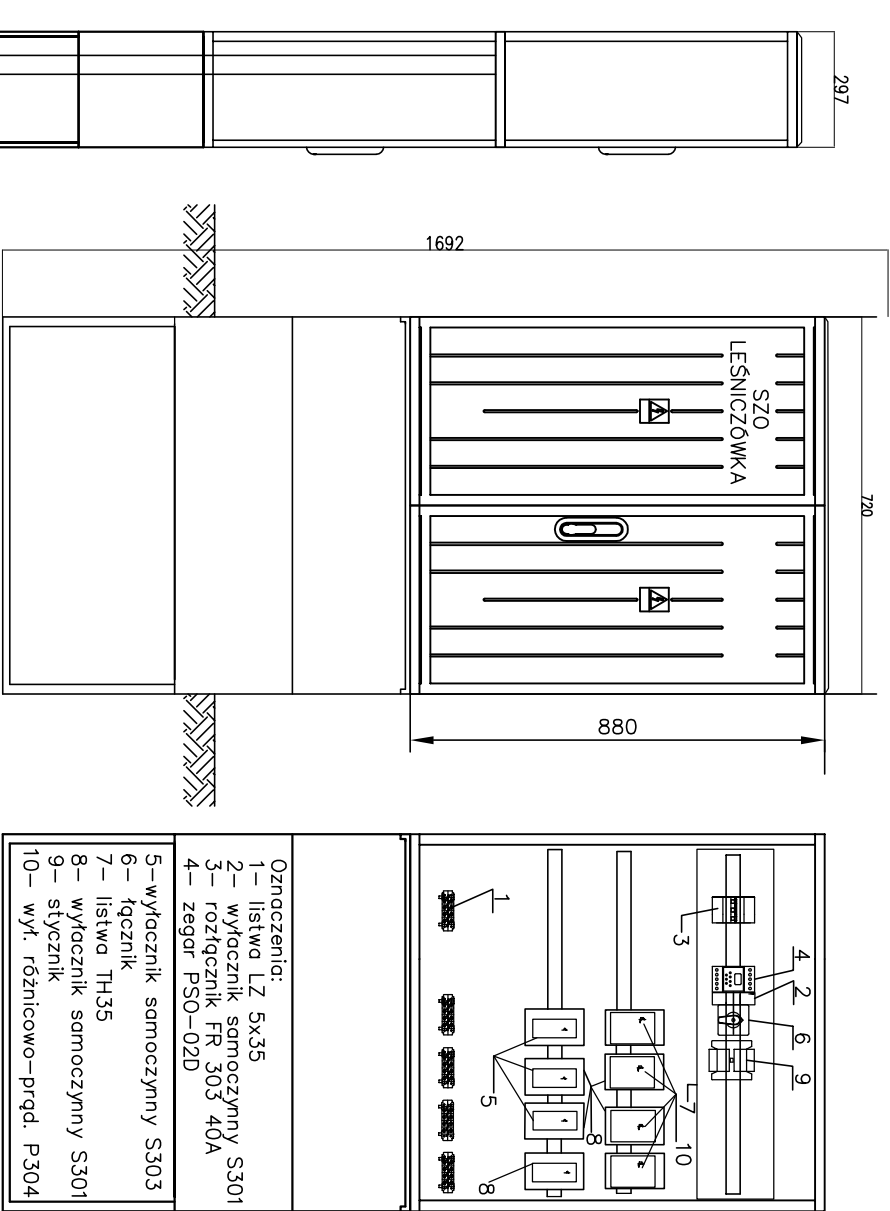
LWAGA:
Przed przysięgnięciem do roboty
dokonać uzgodnień w Rejonie
Energetycznym

3N~ 400/230V TN-C
II kl. izolacji
Samoczynne wyłączenie zasilania

Stadium: PROJEKT TECHNICZNY				SKALA	
Budowa oświetlenia wydzielonego drogowego drogi gminnej nr 105924L dz. 161 w m. Garbów ul. Malinowa gm. Garbów				---	
Inwestor: GMINA GARBÓW ul. Krakowskie Przedmieście 50 21-081 Garbów				BRANŻA:	
Objekt: Oświetlenie wydzielone drogowe drogi gminnej nr 105924L dz. 161 w m. Garbów ul. Malinowa gm. Garbów				elektryczna	
DANE	IMIĘ I NAZWISKO	UPRAWNIENIA	DATA	PODPIS	PIH PROJEKT
Projektował:	mgr inż. elektryk Zbigniew Czopik	3/Lb/96	05.2023		
Opracował:	mgr inż. elektryk Sylwester Rokicki	270/Lb/99	05.2023		
Treść: SCHEMAT IDEOWY ZASILANIA WYDZIELONEGO OŚWIETLENIA				Rys. nr. E03	Ark. 1/1

Oświetlenie drogowe wydzielone

3N~ 230/400V TN-C
II kl. izolacji
Samoczynne wyłączenie zasilania



Stadium: PROJEKT TECHNICZNY					
Budowa oświetlenia wydzielonego drogowego drogi gminnej nr 107211L(dz. 294/1)					
i drodze powiatowej nr 2288L(dz. 159/3) w m. Leśniczówka gm. Bychowa					
Inwestor: GMINA BYCHAWA					
ul. Partyzantów 1					
23-100 Bychowa					
Objekt:Oświetlenie wydzielone drogowe drogi gminnej nr 107211L					
i drodze powiatowej nr 2288L w m. Leśniczówka gm. Bychowa					
DANE					
Projektował:	IME i NAZWISKO	UPRAWNIENIA	DATA	PODPIS	PIH PROJEKT
	mgr inż. elektryk Zbigniew Czopik	3/Lb/96	05.2023		
Opracował:	mgr inż. elektryk Sylwester Rokicki	270/Lb/99	05.2023		
Treść: WIDOK SZAFKI OŚWIETLENIA WYDZIELONEGO					Rys. nr. EO4
					Ark. 1/1